





Mapový podklad odvozen z Katastrální mapy © ČÚZK

ÚZEMNÍ PLÁN HLOHOVEC



VEŘEJNĚ PROSPĚŠNÉ STAVBY A OPATŘENÍ, PRO KTERÉ JE MOŽNÉ VYVLASTNIT PRÁVA K POZEMKŮM A STAVBÁM

VEŘEJNĚ PROSPĚŠNÉ STAVBY
(k rozvoji nebo ochraně území obce)

-  DT veřejná dopravní a technická infrastruktura (komunikace pro motorovou dopravu, komunikace pro pěší, související stavby technického vybavení a s nimi provozně související zařízení)
-  T veřejná technická infrastruktura liniového charakteru (vedení a stavby technického vybavení a s nimi provozně související zařízení)
-  K-D1 stavba komunikace pro cyklisty a vedlejších staveb v koridoru K-D1

Poznámka:
bloccentra ÚSES leží v plném rozsahu na pozemcích ve vlastnictví obce nebo ČR

INFORMATIVNÍ ÚDAJE

-  hranice okolních katastrálních území
-  hranice řešeného území (= k.ú. Hlohovec)

ZÁZNAM O ÚČINNOSTI ÚZEMNÍHO PLÁNU	
Správní orgán, který územní plán vydal:	Zastupitelstvo obce Hlohovec
Datum nabytí účinnosti:	
Pořizovatel: Městský úřad Břeclav, Odbor stavební a životního prostředí	Razítko pořizovatele
Jméno a příjmení: Ing. Lenka Raclavská	Razítko autora
Funkce: Vedoucí oddělení úřadu územního plánování	
Podpis:	
Objednatel: Obec Hlohovec, Hlavní 75, 691 43 Hlohovec	
Projektant: AR projekt, s.r.o., Hvězdoslavova 29, 627 00 Brno, IČ: 63496992	
Datum zpracování: 07/2023	
Vypracoval: Ing. arch. Milan Hučík, autorizace č. 02 483 Ing. Michaela Džalzková	

**VÝKRES VEŘEJNĚ PROSPĚŠNÝCH STAVEB,
OPATŘENÍ A ASANACÍ 1 : 5.000**

č.v. **I.C**